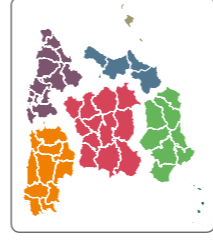


DE NIPD

CAMINO NATURAL LA HOYA DE HUESCA



Guía de
**Caminos
Naturales**
de España



SECTOR
NORESTE PENINSULAR



NATURALEZA ESPECTACULAR Y RIQUEZA CULTURAL

El Camino Natural de la Hoya de Huesca, con un recorrido de casi 133 km entre las localidades de Agüero y Bierge, discurre de occidente a oriente por esta comarca oscense para enlazar en su punto final con el Camino Natural del Somontano de Barbastro. La Hoya de Huesca se sitúa en la transición entre las montañas de las Sierras Prepirenaicas y el llano del valle del Ebro. El camino natural atraviesa primero el Reino de los Mallos, continúa por la sierra del Gratal y Arguis, alcanzando la sierra de Guara por los valles de Belsué y Nocito, para volver por Vadiello a la llanura agrícola y el Somontano de la parte oeste de la Hoya.

Estas rutas nos acercan al medio rural para descubrir la biodiversidad y belleza de nuestro valioso patrimonio natural, y conocer los pueblos, monumentos, tradiciones y gentes que componen el singular paisaje cultural de nuestro territorio.

Desde 1993 el Programa de Caminos Naturales del Ministerio de Agricultura y Pesca, Alimentación y Medio Ambiente, tiene como objetivo la recuperación de antiguas infraestructuras que han caído en desuso: líneas de ferrocarril, vías pecuarias o caminos tradicionales, para el uso y disfrute del ciudadano.

TELÉFONOS DE INTERÉS:

- Comarca de la Hoya de Huesca: 974 233 030

SECTOR NORESTE PENINSULAR CAMINO NATURAL LA HOYA DE HUESCA

ETAPA 1: AGÜERO – RIGLOS

1. La primera etapa del Camino Natural de la Hoya de Huesca, con 9,1 km. de longitud, une las dos localidades de Aragón más conocidas por sus mallos recorriendo los municipios de Agüero, Murillo de Gállego (Zaragoza) y Las Peñas de Riglos. El inicio se localiza en el pueblo de Agüero a los pies de sus imponentes mallos. Estas formaciones geológicas características por sus formas cilíndricas y paredes verticales de conglomerados del Mioceno son denominadas así en todo el prepirineo aragonés, destacando en tamaño e importancia los de la vecina localidad de Riglos, final de nuestra primera etapa por el camino natural.

ETAPA 2: RIGLOS – LOARRE

2. La segunda etapa de este camino natural, con 15,1 km. de longitud, discurre entre los núcleos rurales de Riglos y Loarre. Durante el trayecto se pueden observar las mejores panorámicas de los mallos de Riglos, del valle del Gállego y de la Hoya de Huesca, así como conocer dos de los castillos medievales más importantes de Aragón, el de Marcuello (actualmente en ruinas), y en las cercanías del camino, el de Loarre, considerado uno de los mejor conservados de Europa.

ETAPA 3: LOARRE – BOLEA

3. La tercera etapa del Camino de la Hoya de Huesca une las localidades de Loarre y Bolea, atravesando el paisaje fundamentalmente agrícola de los municipios de Loarre

y La Sotonera, con su espectacular castillo vigilándonos desde lo alto. Esta etapa, de casi 11 km., concluye en la localidad de Bolea, conocida por la colegiata de Santa María la Mayor (una de las mejores muestras del renacimiento aragonés) y por sus extraordinarias cerezas.

ETAPA 4: BOLEA – ARGUIS

4. La cuarta etapa del camino natural parte del pueblo de Bolea para acabar en Arguis atravesando la sierra de Gratal, por los municipios de La Sotonera y Arguis. Durante esta dura pero bonita etapa de casi 20 kilómetros se alcanzan las cotas más altas de la ruta, con su punto más elevado en el collado de Sarramiñana. Desde dicho punto se ofrecen excelentes vistas panorámicas de la Hoya de Huesca, la sierra de Gratal, la sierra de Bonés y del Pirineo. Además el visitante atraviesa el hayedo de Peiró, de gran valor ecológico.

ETAPA 5: ARGUIS – NOCITO

5. La quinta etapa transita entre las localidades de Arguis y Nocito recorriendo a lo largo de sus 20,2 km. los valles de Belsué y Nocito, que se encuentran ocultos en la cara norte de las sierras de Gabardella y Guara respectivamente. Se atraviesan los municipios de Arguis y Nuño con varios núcleos rurales, algunos de ellos actualmente abandonados.

ETAPA 6: NOCITO - SANTA EULALIA LA MAYOR


6. La sexta etapa de este camino natural atraviesa la sierra de Guara, recorriendo el valle del Guatizalema con sus

ETAPA 7: SANTA EULALIA LA MAYOR - CASBAS DE HUESCA


típicas gargantas y paredes de conglomerado de la zona de Vadiello, para alcanzar la zona llana del Somontano de Huesca. A lo largo de sus 21,6 km cruza los municipios de Nuño y Loporzano y el extremo occidental del Parque Natural de la Sierra y los Cañones de Guara.

ETAPA 8: CASBAS DE HUESCA – BIERGE


8. Esta etapa, la última y más corta del Camino Natural de la Hoya de Huesca, une las localidades de Casbas de Huesca y Bierge, permitiendo enlazar con el Camino Natural del Somontano de Barbastro en las cercanías del Salto de Bierge. Durante el recorrido, de 8,6 km, se cruza y se transita junto a varios ríos, como el Formiga, el Isuala o el Alcanadre, que atraviesan perpendicularmente la sierra de Guara de norte a sur, formando profundos valles a su paso.



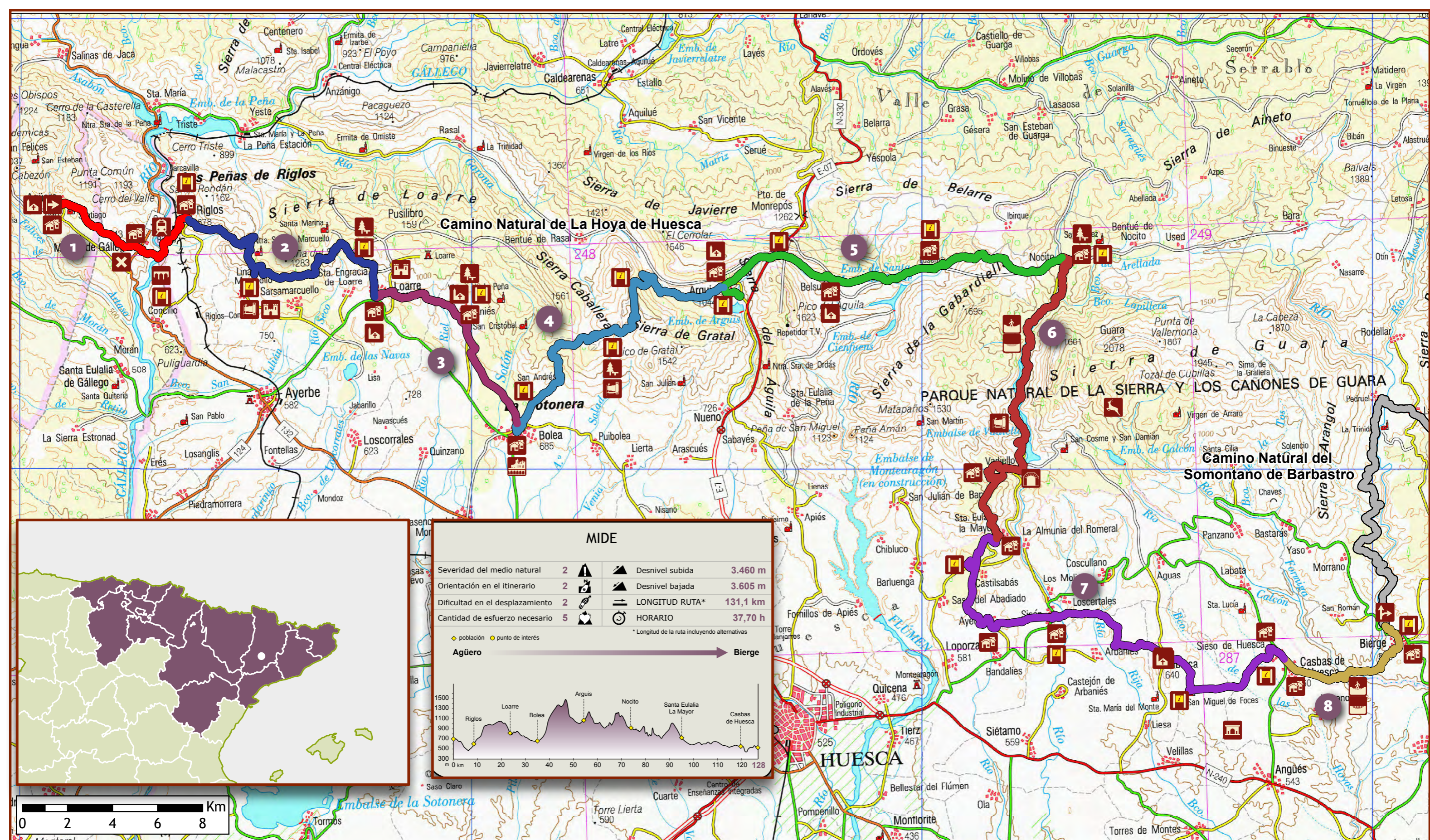
Panorámica de la zona agrícola de la Hoya de Huesca desde Bolea



Hayedo de Peiró



Puente medieval en Nocito



SECTOR NORESTE PENINSULAR



CAMINO NATURAL HOYA DE HUESCA

- Inicio del camino
- Castillo
- Edificio religioso
- Parque Nacional/ Nacional
- Túnel sin iluminar
- Sólo cruzar si el río lo permite
- Conexión con CN Somontano
- Estación de tren
- Monumento
- Town
- Mirador
- Área de descanso
- Cruce
- Panel informativo
- Bridge
- Zona monumental