



✓ Vista desde la parte superior de la segunda pasarel·la del Congost de Mont-Rebei.



✓ Puente colgante sobre el embalse de Canelles en el Congost de Siegué.



✓ Vistas del Congost del Siegué y el Congost del Mont-Rebei.

8. El camino finaliza al alcanzar el "Sendero histórico" GR-1. Desde el final de este camino natural se puede volver, desahaciendo el camino, hasta el albergue de Montfalcó, o continuar hacia el norte por el GR-1 hacia La Masieta a 4 km, recorriendo así el Congost de Mont-Rebei. Este desfiladero se localiza a pocos minutos del final de este camino natural y tiene 2 km de longitud. Otra alternativa es seguir hacia el sur por el GR-1 en dirección Corça, para ascender al refugio de Mas de Carlets y llegar, más adelante, a la ermita románica de Mare de Déu de la Pertusa, antes de llegar a Corça a 5 km de este punto y de Àger.

6. Una vez superada la primera pasarela, el camino continúa ascendiendo hasta una pared rocosa de menor porte que se bordea sin dificultad, después continúa una breve bajada y por último una pequeña subida hasta el pie de la segunda pasarela sobre roca. Tras este tramo el camino continúa por un firme de tierra y se encuentra protegido con sirgas de acero en las partes más expuestas. La ascensión de la pasarela, permite

5. El camino continúa descendiendo, y a través de zonas abiertas se puede ver el embalse de Canelles hasta el Corral de las Viñas. Tras esta construcción, el camino continúa su descenso hasta llegar a la primera pasarela de madera colgada en el farallón de roca. En este tramo el paisaje cambia distinguiéndose los farallones de roca caliza de cálidos colores y las verdeazuladas aguas del embalse de Canelles.

4. La primera parte del camino va en acusado descenso, hasta la pequeña zona de descanso y la fuente de Montfalcó. Esta vereda está amenizada con carteles informativos sobre la flora y la fauna de la zona, y por los pequeños miradores desde donde asomarse a la sierra del Montsec, que forma parte de las sierras exteriores del Pirineo Central. A partir de aquí, el camino continúa descendiendo hasta llegar a unas piedras pasaderas instaladas en el cauce del barranco de La Tartera.

Petrocoptis montisiciana, endémica muy rara), y su fauna rica en rapaces.

3. En general, en este camino se encuentra una rica vegetación con especies mediterráneas, también se pueden encontrar pino laricio, bojedas, residuales acompañadas de especies como romero, madroño, etc. No obstante, las singularidades más características de la zona son las formaciones rupícolas de la flora (destacando

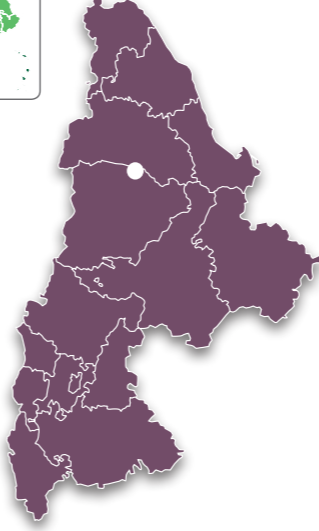
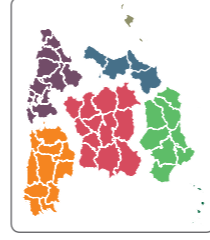
2. Este camino cuenta con pasarelas de gran altura y paso estrecho, no aptas para personas con vértigo. Un sendero conduce a la restaurada ermita románica de Santa Quiteria y San Bonifacio, desde donde se pueden contemplar bellas panorámicas de la zona.

1. El camino natural comienza en el albergue de turismo ambiental Casa Batlle. Para llegar al albergue hay que ir a Viacamp, que es la localidad habitada más cercana, donde se encuentra el Centro de Interpretación de la Sierra de Montsec de L'Estall. En este centro se podrá obtener información del camino natural y de la zona. Desde Viacamp a Montfalcó (15 km) se puede ir en vehículo por una pista de tierra bien acondicionada. Durante el recorrido se puede observar cómo cambia el paisaje y se pasará cerca del pueblo abandonado de L'Estall. Desde la pista parten otros caminos desde los que se pueden visitar los pueblos, también abandonados de Fet y Finestras, sin embargo para su visita hace falta vehículo todoterreno. Una vez alcanzado el albergue, se deja aparcado el coche para comenzar el camino. El albergue cuenta con bar y ofrecen actividades de turismo activo.

CAMINO NATURAL DE MONTFALCÓ AL CONGOST DE MONT-REBEI

SECTOR NORESTE PENINSULAR

SECTOR NORESTE PENINSULAR



Guía de Caminos Naturales de España



CONECTANDO LAS ORILLAS DEL NOGUERA RIBARGORZANA EN LA SIERRA DEL MONTSEC: EL ESPECTACULAR DESFILADERO DE MONT-REBEI

El Camino Natural de Montfalcó al Congost de Mont-Rebei conecta el núcleo deshabitado de Montfalcó, en la comarca oscense de La Ribagorza, con la etapa La Masieta-Corça del GR-1 "Sendero histórico" en la comarca ilerdense de La Noguera. Este camino permite disfrutar de la espectacular orografía caliza de la sierra del Montsec que, horadada por el río Noguera Ribagorzana que hace de frontera natural, divide a esta sierra en dos: Montsec de L'Estall en la parte aragonesa y Montsec d'Ares en la parte catalana formando el vertiginoso desfiladero de Mont-Rebei. El camino supera dos farallones de roca mediante pasarelas de madera ancladas en la piedra, y el embalse de Canelles gracias a un puente colgante, que fue posible realizar gracias a equipos especializados en trabajos en altura.

Desde 1993 el Programa de Caminos Naturales del Ministerio de Agricultura y Pesca, Alimentación y Medio Ambiente, tiene como objetivo la recuperación de antiguas infraestructuras que han caído en desuso: líneas de ferrocarril, vías pecuarias o caminos tradicionales, para el uso y disfrute del ciudadano.

Estas rutas nos acercan al medio rural para descubrir la biodiversidad y belleza de nuestro valioso patrimonio natural, y conocer los pueblos, monumentos, tradiciones y gentes que componen el singular paisaje cultural de nuestro territorio.

Te invitamos a recorrerlos y te ofreceremos las claves para disfrutar de este viaje. En este folleto encontrarás una breve descripción del Camino Natural de Montfalcó al Congost de Mont-Rebei y la cartografía necesaria para realizar el recorrido, junto con recomendaciones para aprovechar al máximo esta experiencia y disfrutar del viaje. Solo te pedimos una cosa: no olvides dejarlo todo como lo encontraste. La conservación de estos caminos es también tu responsabilidad.

TELÉFONOS DE INTERÉS:

- Comarca de la Ribagorza: 974 54 03 85
- Consell Comarcal de la Noguera: 973 44 89 33
- Albergue de Montfalcó: 974 56 20 43
- Ayuntamiento de Viacamp y Litera 974 34 72 50

974 54 03 85

973 44 89 33

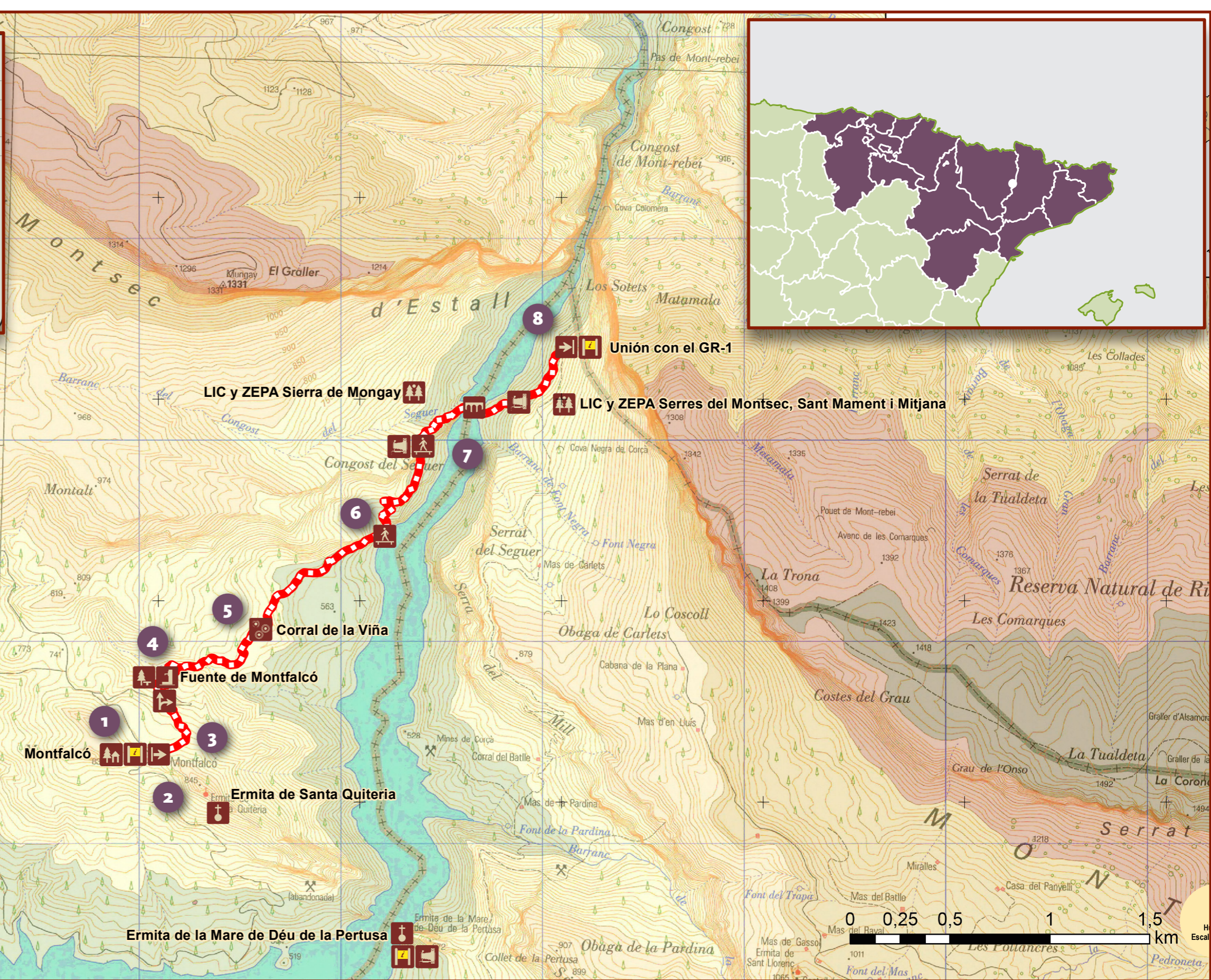
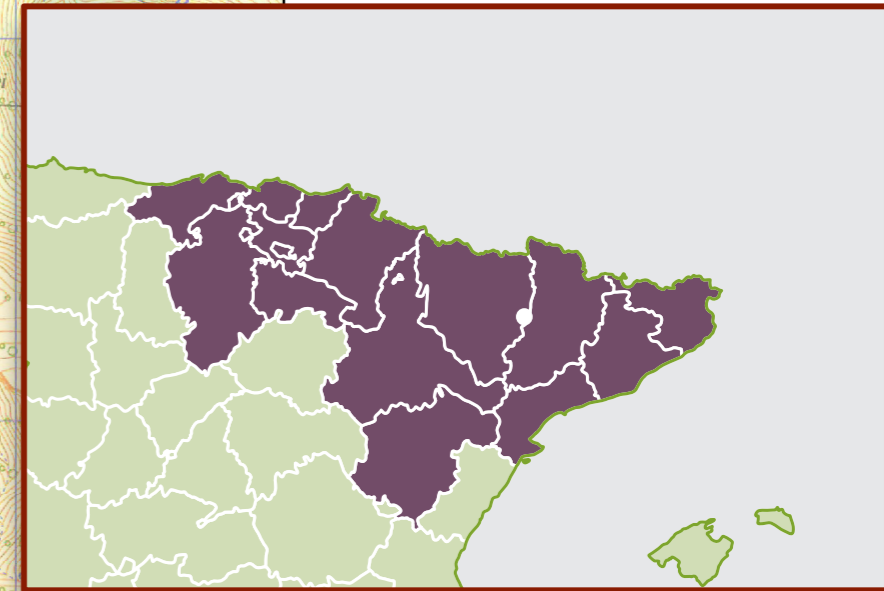
974 56 20 43

974 34 72 50

MIDE

Severidad del medio natural	3	▲ Desnivel subida	120 m
Orientación en el itinerario	1	▲ Desnivel bajada	290 m
Dificultad en el desplazamiento	2	≡ LONGITUD RUTA	4,1 km
Cantidad de esfuerzo necesario	2	🕒 HORARIO	1 h 15 min

● población ● punto de interés
Montfalcó → **Unión con GR-1**



SECTOR NORESTE PENINSULAR



CAMINO NATURAL DE MONTFALCÓ AL CONGOST DE MONT-REBEI

- Inicio del camino
- Final del camino
- Panel informativo
- Área de descanso
- Albergue
- Desvío
- Ermita
- Fuente
- Otros puntos de interés
- Puente
- Elemento de interés natural
- Pasarela
- Mirador